

Itinerario principal

La ruta termal y del agua de la Eurociudad Chaves-Verín

Itinerario:

Verín-Chaves-Vidago

Longitud total:

46,4 km

Tiempo estimado:

46 min en coche

Material necesario:

para los recorridos urbanos dentro del itinerario completo se aconseja llevar una mochila, agua, ropa deportiva y calzado cómodo

Información:

esta ruta se puede hacer en un solo día y en coche



Datos de interés

Ruta termal y del agua. Agüistas del siglo XXI

Itinerario:

centro urbano de Verín y alrededores

Longitud total:

18,6 km

Material necesario:

calzado cómodo y ropa deportiva

Información:

posibilidad de realizar esta ruta en bici

Ruta urbana de Verín

Itinerario:

zona histórica de Verín

Longitud total:

2 km

Tiempo estimado:

30 min a pie

Material necesario:

calzado cómodo y ropa deportiva

Información:

posibilidad de realizar esta ruta con niños

Senda ecofluvial del Tamega

Itinerario:

desde la zona urbana del Tamega hasta el Bosque del Placer

Longitud total:

4 km

Tiempo estimado:

50 minutos

Material necesario:

calzado cómodo y ropa deportiva

Información:

posibilidad de realizar esta ruta en bici, a pie y con niños

Ruta urbana de Chaves

Itinerario:

centro urbano de Chaves

Longitud total:

2,1 km

Tiempo estimado:

30 min a pie

Material necesario:

calzado cómodo y ropa deportiva

Información:

posibilidad de realizar esta ruta en bici, a pie y con niños

Ruta de la Ciclovía de Chaves

Itinerario:

desde el puente de la Galinheira, siguiendo el curso del río Tamega, hasta la zona urbana de Chaves

Longitud total:

4,5 km

Tiempo estimado:

30 min. de bicicleta

Dificultad:

mínima

Material necesario:

calzado cómodo y ropa deportiva

Información:

posibilidad de realizar esta ruta en bici, a pie y con niños

Ruta urbana de Vidago

Itinerario:

centro urbano de Vidago

Longitud total:

3,5 km

Tiempo estimado:

50 min a pie

Dificultad:

mínima

Material necesario:

calzado cómodo y ropa deportiva

Información:

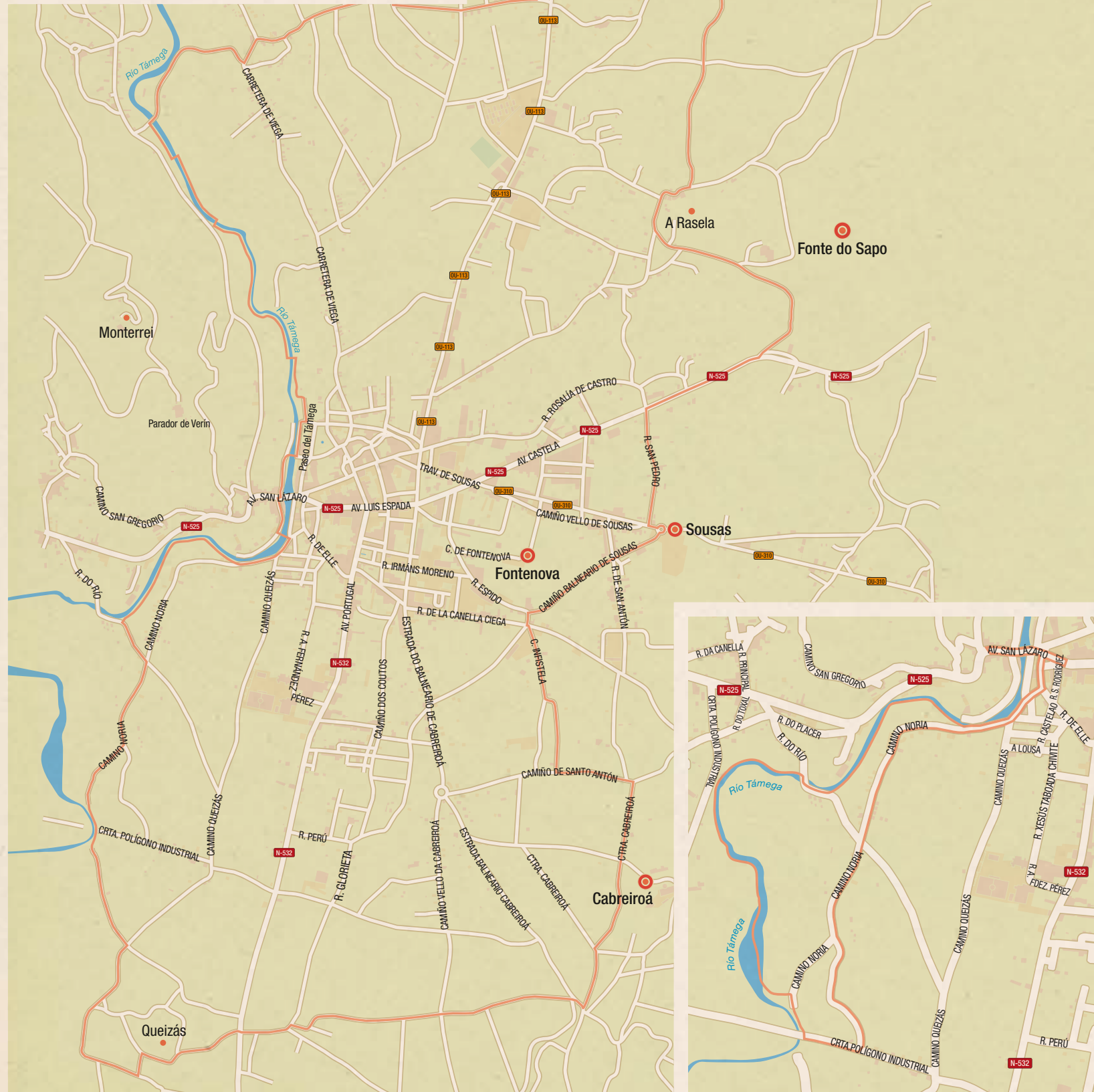
posibilidad de realizar esta ruta en bici, a pie y con niños



Verín



1. Casa de Asistente.
2. Capilla de San Lázaro-Cruceiro de Piedad.
3. Iglesia de Santa María a Maior.
4. Plaza García Barbón.
5. Casa de los Acevedo.
6. Plaza del Cigarrón.
7. Iglesia de la Merced y Convento Mercedario.



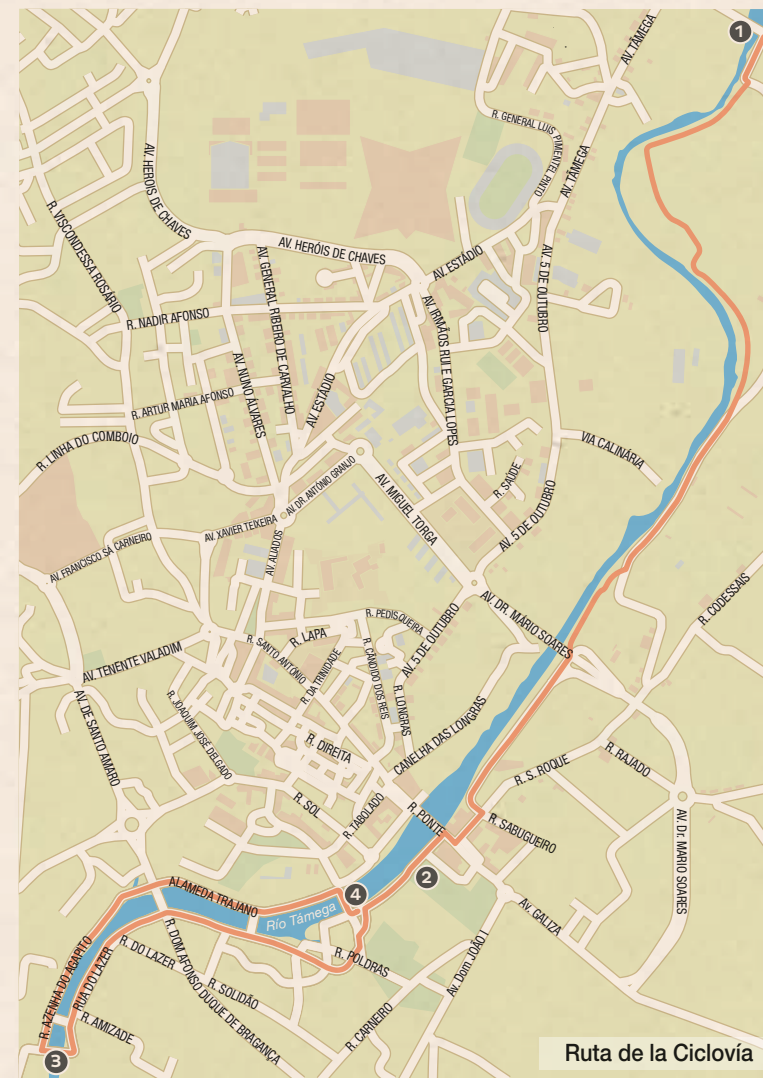
Ruta termal y del agua

Senda ecofluvial del Tâmega

Chaves

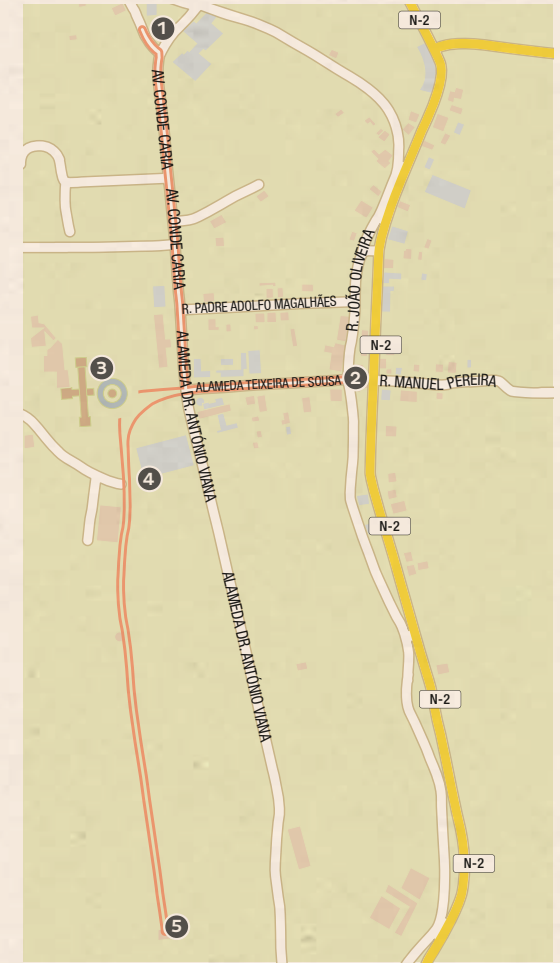


1. Puente Romano.
2. Termas Romanas.
3. Balcones de la calle Direita.
4. Pelourinho.
5. Iglesia Matriz de Santa María Maior.
6. Iglesia de la Misericórdia.
7. Pazo de los Duques de Bragança/Museo de la Región Flaviense.
8. Cámara Municipal de Chaves.
9. Torre del Homenaje del Castillo Medieval de Chaves.
10. Termas de Chaves-SPA do Imperador.



1. Puente de la Galinheira. 2. Jardim Público. 3. Puente de los Agapitos. 4. Puente Peatonal.

Vidago



1. Iglesia de Nuestra Señora de la Concepción.
2. Estación Ferroviaria.
3. Vidago Palace Hotel.
4. Fuente 1.
5. Fuente de Salus.

Cuadros distancias/tiempo

